

Общие сведения

муниципальное казенное дошкольное образовательное учреждение
«Колташевский детский сад общеразвивающего вида»

Тип ДОУ дошкольное образовательное учреждение

Юридический адрес: 641304, Курганская область, Кетовский район, с. Колташево,
ул. Почтова д.21

Фактический адрес: 641304, Курганская область, Кетовский район, с. Колташево,
ул. Почтова д.21

Руководитель образовательной организации:

Заведующая Коробейникова Галина Викторовна 8-35-231-50-2-27

Старший воспитатель Сысолятина Татьяна Владимировна 8-35-231-50-2-27

Завхоз Муровщик Ольга Ивановна 8-35-231-50-2-27

Ответственные работники

муниципального органа образования

Начальник УНО Чиркова Лариса Викторовна 8-35-231- 2-33-50

Ответственные от

Госавтоинспекции Инспектор ДПС Казначеев Вячеслав Леонидович

телефон - 8 - 35-231- 38-5-34

Ответственные работники

за мероприятия по профилактике

детского травматизма старший воспитатель

Сысолятина Татьяна Владимировна 8-35-231-50-2-27

Руководитель или ответственный

работник дорожно-эксплуатационной

организации, осуществляющей

содержание УДС* Кетовский район с. Колташево

Попова Раиса Васильевна

(фамилия, имя, отчество)

8-35-231-50-4-88

(телефон)

Руководитель или ответственный

работник дорожно-эксплуатационной

организации, осуществляющей

содержание ТСОДД Кетовский район с. Колташево

Попова Раиса Васильевна

(фамилия, имя, отчество)

8-35-231-50-4-88

(телефон)

Количество учащихся 104

Наличие уголка по БДД групповые комнаты и лестничный пролет 2-го этажа

Наличие класса по БДД нет

Наличие автогородка (площадки) по БДД нет

Наличие автобуса в ОУ нет

Владелец автобуса нет

Режим работы ДОУ: 7.30. – 18.00.

Телефоны оперативных служб:

112

02

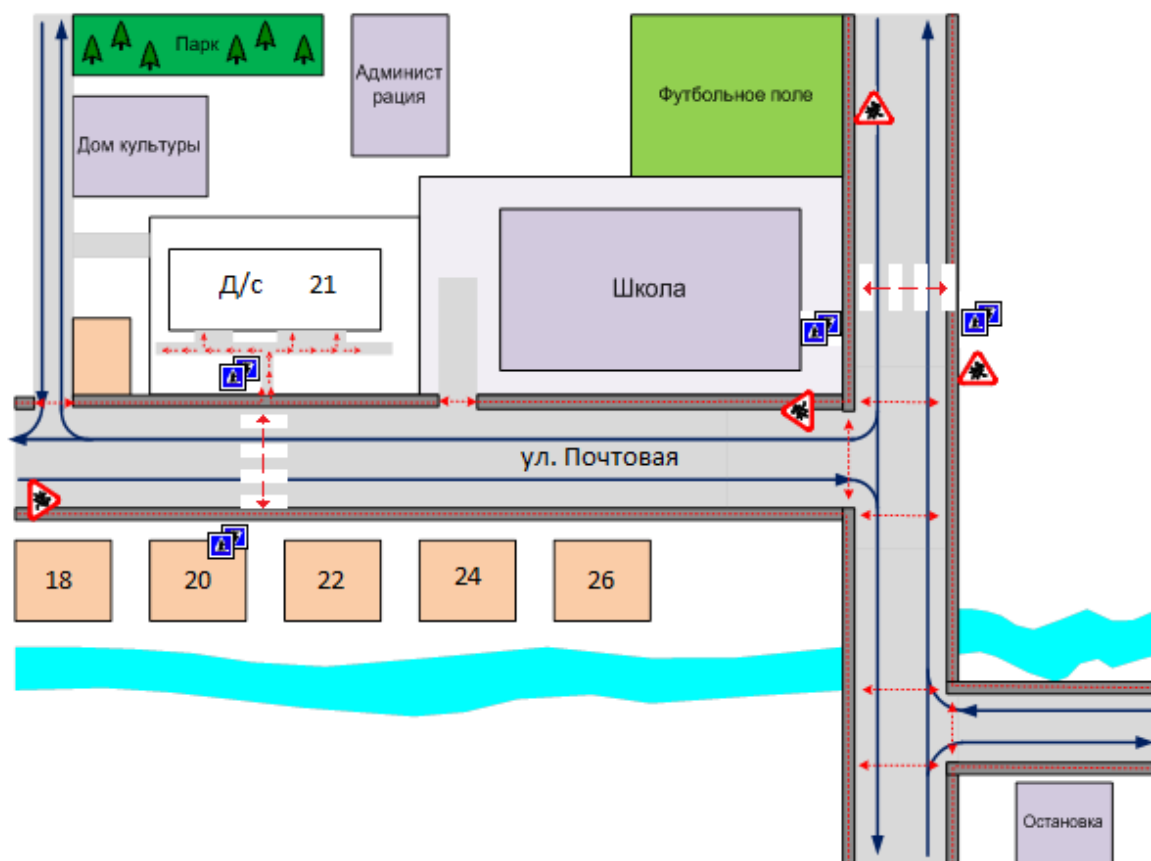
03

50-2-01, муниципальный пожарный пост с. Колташево

* Дорожно-эксплуатационные организации, осуществляющие содержание УДС, несут ответственность в соответствии с законодательством Российской Федерации (Федеральный закон «О безопасности дорожного движения» №196-ФЗ, КоАП, Гражданский кодекс).

І. План-схемы ОУ.


План-схема района расположения ДОУ, пути движения транспортных средств и детей




 - жилая застройка

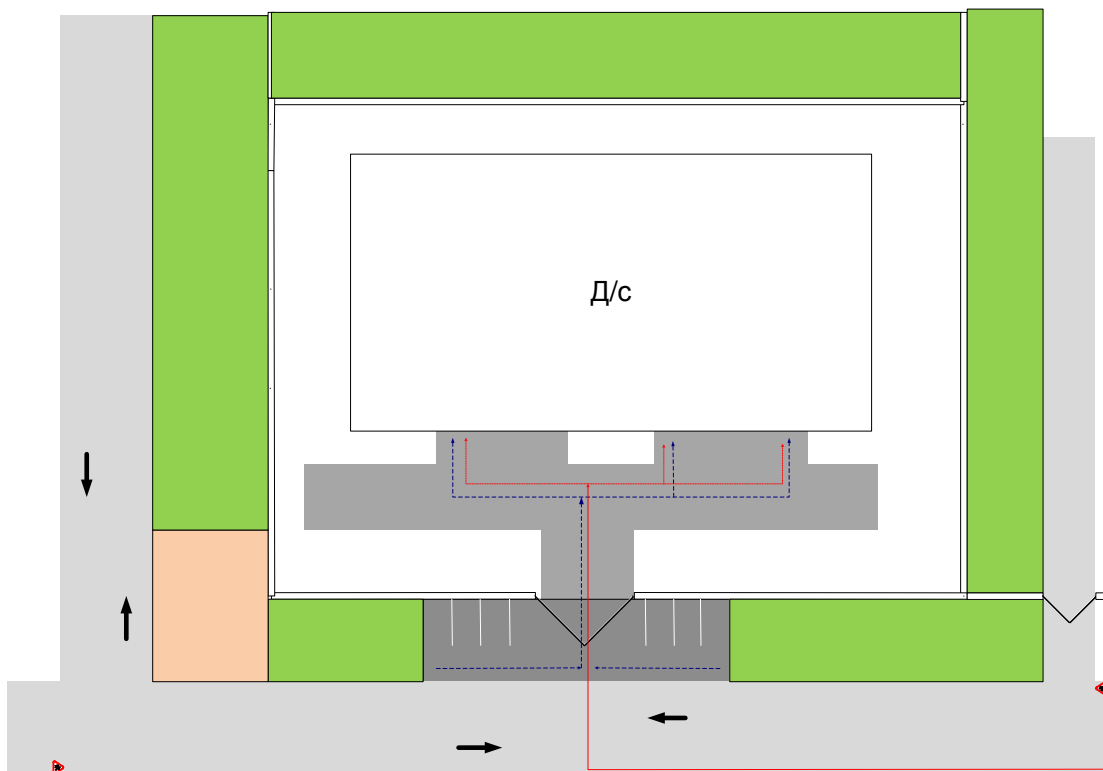
 - проезжая часть





 - тротуар

 - движение транспортных средств

 - движение детей (учеников) в (из) образовательное учреждение

2. Схема организации дорожного движения в непосредственной близости от образовательного учреждения с размещением соответствующих технических средств, маршруты движения детей и расположение парковочных мест



-  - ограждение образовательного учреждения
-  - направление движения транспортного потока
-  - направление движения детей от остановок маршрутных транспортных средств
-  - направление движения детей от остановок частных транспортных средств

3. Маршруты движения организованных групп детей от образовательной организации к стадиону, парку или спортивно-оздоровительному комплексу



- жилая застройка



- проезжая часть



- тротуар



- движение транспортных средств



- движение детей (учеников) в (из) образовательное учреждение

